
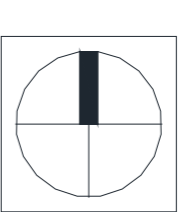
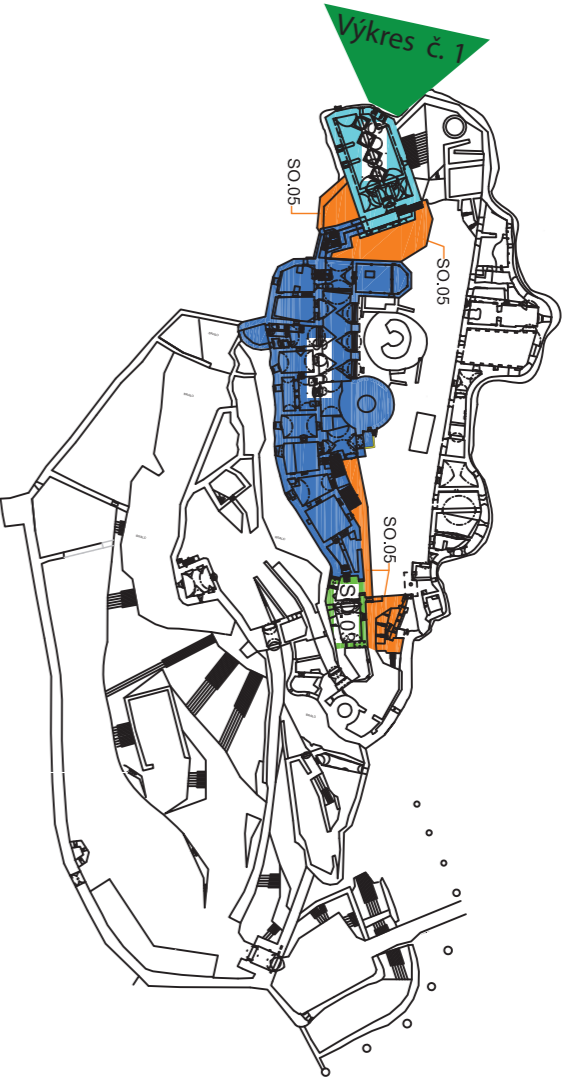





Vysvetlivky:  - podmurovanie previsov, hĺbkové škárovanie po celej výške



DIEL:	INŽINIERSKA GEOLÓGIA		
ZODP. PROJEKTANT:	DOC. JÁN VLČKO, CSc.		
PROJEKTANT:	DOC. JÁN VLČKO, CSc., MGR. VLADIMÍR GREIF, Ph.D.		
AUTORI:	ING.ARCH. M. JANOVSKÁ, ING.ARCH. M. ČUTKOVÁ, ING.ARCH. J. DOLEJŠÍ		
SPOLUAUTORI:	ING.ARCH. R. BUČKO, ING.ARCH. M. DZURILLA, ING. V. SLOWIKOVÁ		
HL. PROJEKTANT:	ŠTÚDIO J + J, s.r.o., VYSOKÁ 65, 054 01 LEVOČA		
ZODP. PROJEKTANT:	ING.ARCH. MAGDALÉNA JANOVSKÁ		
INVESTOR:	SLOVENSKÉ NÁRODNÉ MÚZEUM, VAJANSKÉHO NÁBREŽIE Č. 2, P.O.BOX 13, 810 06 BRATISLAVA 16		
NÁZOV AKCIE:	REKONŠTRUKCIA SPIŠSKÉHO HRADU, ROMÁNSKY PALÁC A ZÁPADNÉ PALÁCE	STUPEŇ:	RP
	PROJEKT PRE REALIZÁCIU STAVBY	DÁTUM:	08/2011
ČASŤ:	E - DOKUMENTÁCIA STAVEBNÝCH OBJEKTOV	MIERKA:	
OBJEKT:	SO. 06	ZÁK. Č.:	02/2011
DIEL:	INŽINIERSKA GEOLÓGIA	FORMÁT:	2x A4
OBSAH VÝKRESU:	NÁVRH STABILIZAČNÝCH OPATRENÍ - SEVERNÁ STENA	VÝKR. Č.:	01